


Alamin ang mga lugar na may peligro sa

LANDSLIDE



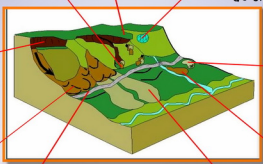
'Active landslide area' o gumuguhong bato at lupa

'Overhang' o gilid ng bundok

'Limestone area' o lugar kung saan may mga kweba at 'sinkholes'



'Roadcuts', bangin at hukay



Mahina at nagko-'collapse' na pondasyon



'Slump' at dating lugar ng guho

Nakalarawan dito ang iba't-ibang kalagayan sa kapaligiran na maaaring gumuho. Iwasan ang mga ganitong lugar.



Daluyan ng tubig



Kalsada sa gilid at paanan ng bundok



Paanan ng bundok

kung ang inyong komunidad ay nabibilang sa ganitong kalagayan, mabuting **ALAMIN ANG INDIKASYON AT PALATANDAAN** ng napipintong pagguho sa inyong lugar. Kinakailangan ang karampatang **PAGHAHANDA**.

Makipag-ugnayan sa mga kinaaukulan at magtignan ukol sa **GEOHAZARD MAPS**.

Sa mga katanungan at impormasyon, makipag-ugnayan sa:

- MGB Regional Offices**
- MGB - CAR**
Diego Silang St., Baguio City
Tel: (074) 442-6392 Fax: (074) 443-4277
 - MGB - Region 1**
Lee Bldg., (La Tendaria) Lingat, San Fernando, La Union
Tel: (072) 343-3777 or 242-2777
 - MGB - Region 2**
Nursery Compound, Tupac Katig, Capayon, Zamboanga
Tel: (052) 961-3523 Fax: (052) 961-2799
 - MGB - Region 3**
Clerks Bldg., Gen. Hizon St., San Fernando, Pangasinana
Tel: (045) 961-3523 Fax: (045) 961-2799
 - MGB - Region 4 (A and B)**
1515 LBS Bldg., Roxas Blvd., Manila
Tel: (02) 536-0214 Fax: (02) 538-0215
 - MGB - Region 5**
Luzon Bldg., National Highway cor. Lakambusa Drive, Baguio, Benguet
Tel: (052) 824-2014
 - MGB - Region 6**
2nd Level, Queen City Garden Mall, J. de Leon St., Iloilo City
Tel: (033) 336-2815
 - MGB - Region 7**
Greenhills Subd., Banlat, Marikina City
Tel: (02) 346-0176
 - MGB - Region 8**
Lopez Jaena St., Nipa Hut Compound, Tacloban City
Tel: (053) 321-5913
 - MGB - Region 9**
4th Fl., UNH Bldg., Veterans Ave., Tuguegarao, Zamboanga City
Tel: (052) 992-2194
 - MGB - Region 10**
Macabalan, Capayon de Oro
Tel: (058) 758-2110 Fax: (058) 231-4861
 - MGB - Region 11**
889 Komuna Bldg., Jacinto St., Davao City
Tel: (082) 221-6535
 - MGB - Region 12**
Lucha Bldg., Gensan Drive cor. Zubeta St., Koroondan, South Cebu
Tel: (083) 228-6130 to 31
 - MGB - Region 13**
Kin. 2, Surigao City
Tel: (086) 826-1056 or 826-6256



Ano ang LANDSLIDE?



Landslide sa Guinsaugon, Southern Leyte noong Pebrero 2006 ang sinasabing pinakamalaki sa ating kasaysayan

Ang landslide o guho ay ang pagbaba ng lupa, bato, burak at iba pang mga bagay mula sa mataas na lugar ng dahil sa *gravity* batak ng natural na magneto ng ating daigdig.



Cherry Hills Landslides, Antipolo City August 1999




Marcos Highway, Benguet Landslides, July 1990: dahil sa magnitudo 7.8 Luzon Earthquake

Ang landslide ay maaaring ma-*'trigger'* ng tubig mula sa malakas at tuloy-tuloy na pag-ulan. Ang Cherry Hills Landslide ay ang isa sa halimbawa ng *'rain-induced landslide'*.


Ang landslide ay maaari rin naman ma-*'trigger'* ng pagyanig na mula sa lindol o pagsabog ng bulkan. Ang landslides sa Marcos Highway ay halimbawa ng *'earthquake-induced landslide'*.

ALAM N'YO BA?

Ang landslide ay isang natural na bahagi ng pagkilos ng ating mundo. Ito ay malaking pwersa na mahirap pigilan ng ating lakas. At dahil sa ang ating bansa ay nakakaranas ng pag-ulan, bagyo at lindol, pangkaraniwan ang kaganapan ng landslide sa maraming panig ng Pilipinas.



Panason, Southern Leyte Dec. 2003



Jagna, Bohol August 2005



Sagada, Mountain Province January 2005



Baguio City



'Roadcuts', bangin o mga hukay Marikina City



'Slump' o lugar ng dating landslide Guinsaugon, Southern Leyte Feb. 2006



Kalsada sa gilid at paanan ng bundok Anao-Aon, Surigao City Jan. 2004



Mahihina at nagko-collapse na pondasyon Surigao City Jan. 2004



Pangunahing daluyan ng tubig Dingalan, Aurora Dec. 2004



Paanan ng bundok Panason, Southern Leyte Dec. 2003

URI NG LANDSLIDES



Paggapang ng lupa o 'creep'



Pagsalagmak ng lupa o 'slump'



Pagdausdos o 'rock and debris slide'



Paghulog ng bato o 'rockfall'



Pag-agos ng bato, lupa at ibang bagay o 'debris flow'



Pag-agos ng putik o 'mudflow'

MAG-INGAT!

Ang landslide ay **NAKAMAMATAY** at **MAPAMINSALA**. Alamin ang posibilidad ng landslide sa inyong lugar. Iwasan ang lugar sa komunidad na may pagkakahalintulad sa mga larawan at ipaalam sa inyong komunidad ang maaaring peligrong idulot nito.

Patuloy ang pagsasaliksik ng mga 'geologists' sa mga lugar na may panganib sa landslide. Ang mga pagsasaliksik ukol sa landslide ay magpapalawak ng ating pang-unawa at paraan upang makaiwas sa dalang panganib nito.



Rib Concreting in Pasig City



Shotcreting in ULTRA, Pasig City

Marami na ang makabagong paraan ng pagpigil sa landslide. Ang mga 'engineering measures' o teknolohiya na ito ay ginagamit upang pakapitin, saluhin, padaanin, bawasan, tapalan at iiwas ang landslide.

Sa mga komunidad na may banta ng landslide, pinaka-epektibo pa rin ang paghahanda, pag-iwas at pag-iingat.

I Iwasan tirahan o bumuo ng komunidad sa mga delikadong lugar

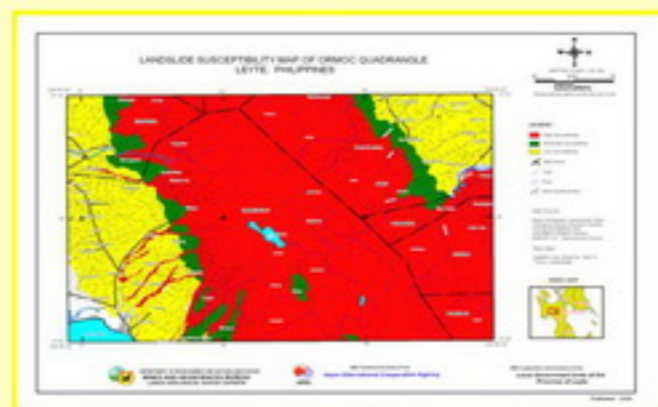
N Ngayon na ang panahon upang kumilos at maghanda sa banta ng landslide!

G Garantisadong ligtas na mga relief centers at escape routes lamang ang gamitin sa panahon ng emergency

A Alamin ang progreso ng mga senyales ng mga nagbabadyang pag-guho ng lupa

T Taya ng panahon ay palaging alamin

Maaaring alamin sa Mines and Geosciences Bureau Regional Offices ang *landslide susceptibility* sa inyong lugar. Magtanong ukol sa GEOHAZARD MAP (ang mapa na magbibigay ng impormasyon sa lagay ng inyong lugar sa iba't-ibang uri ng geohazards tulad ng landslide).



Halimbawa ng Geohazard Map sa Ormoc, Leyte

Sa iba pang impormasyon at mga katanungan, makipag-ugnayan lamang sa aming mga tanggapan.

**Buhay ay huwag itaya
Kung sa LANDSLIDE tatama!**

GUHO

Ilang kaalaman
at
Paraan sa Paghahanda at Pag-iwas



Ginasaugon, Southern Leyte
Feb. 2006



Department of Environment and Natural Resources

MINES AND GEOSCIENCES BUREAU

North Avenue, Diliman, Quezon City

Tel. Nos. 928-8642/920-9120

Fax No. 920-1635

E-mail: central@mgb.gov.ph

Website: www.mgb.gov.ph